



Solana Beach
CALIFORNIA




Ciudad de Solana Beach

Audencia Publica #2

12, Enero, 2022

Shannon Kelly

National Demographics Corporation

Fecha	Evento	
Publicación de datos del censo 12 de agosto	La Oficina del Censo publicó los datos oficiales de población del Censo de 2020.	
Publicación de datos de California – Finales de septiembre	California publicó y actualizó los datos oficiales de la redistribución de distritos “ajustada a la cantidad de presos”.	
Audiencia pública No. 1 15 de diciembre de 2021	Educación acerca del proceso y las comunidades de interés. Testimonio público inicial acerca de las comunidades de interés.	
Audiencia pública No. 2 12 de enero de 2022	Escuchar testimonios del público acerca del mapa existente y las comunidades de interés. Presentar borradores de mapa y solicitar comentarios del público acerca de los borradores.	
Audiencia pública No. 3 26 de enero de 2022	Discutir y revisar los borradores de mapa. Solicitar comentarios del público acerca de los borradores de mapa.	
Audiencia pública No. 4 23 de febrero de 2022	Mapas revisados publicados en línea y disponibles en el Ayuntamiento de Solana Beach. Discutir y revisar los borradores de mapa. Solicitar comentarios del público acerca de los borradores de mapa. Selección de un mapa para su adopción y resolución de aprobación.	
17 de abril de 2022	(205 días para las elecciones) Fecha límite legal para adoptar la ordenanza de mapas.	

Reglas y Metas de la Redistribución de Distritos

1. Leyes Federales

Igualdad de población.
 Ley Federal de Derecho al Voto.
 No al gerrymandering racial.



2. Criterios de California para las Ciudades -- Priorizados

1. Geográficamente contiguos
2. Vecindarios y “comunidades de interés” no divididos
 (Zonas geográficas socioeconómicas que deben mantenerse juntas).
3. Límites fácilmente identificables
4. Compactos
 (No pasar por alto a un grupo de personas para llegar a un grupo de personas más distante).

Prohibido:

“No favorecerá ni discriminará a un partido político”.

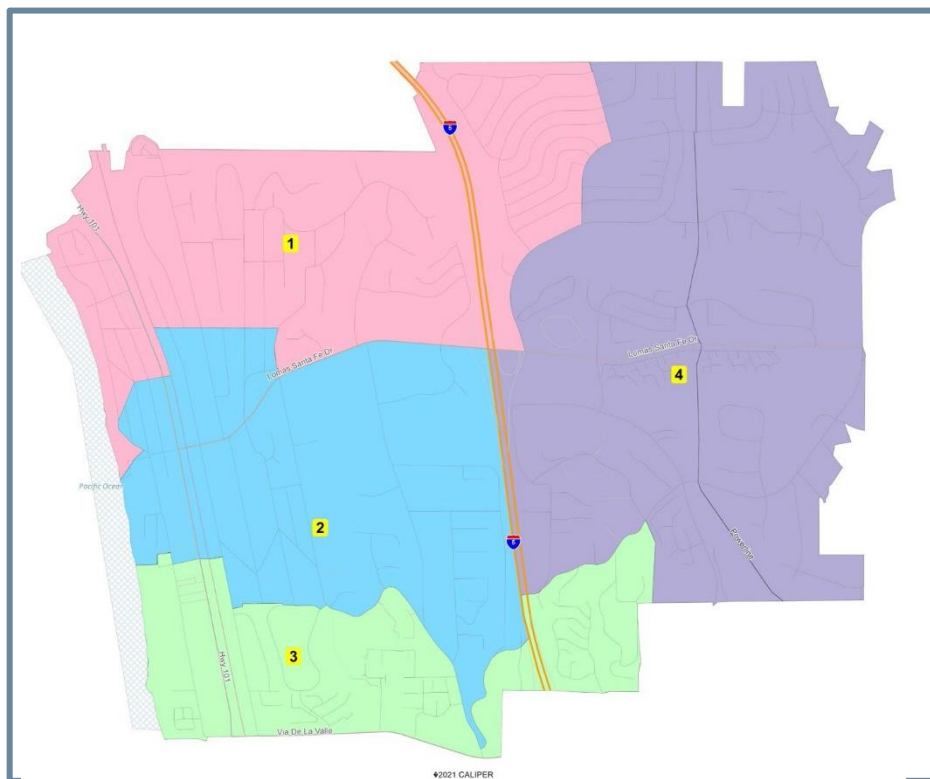
3. Otros Principios Tradicionales para la Redistribución de Distritos

Minimizar la cantidad de votantes desplazados a diferentes años electorales.
 Respetar las elecciones de los votantes / continuidad en los cargos públicos.
 Futuro crecimiento de la población.
 Preservar la base de distritos existentes.

Mapa Actual de Distritos

3

Población total = 12,953*



La población ideal por distrito es de 3238

Distrito 1: +38

Distrito 2: -203

Distrito 3: +226

Distrito 4: -60

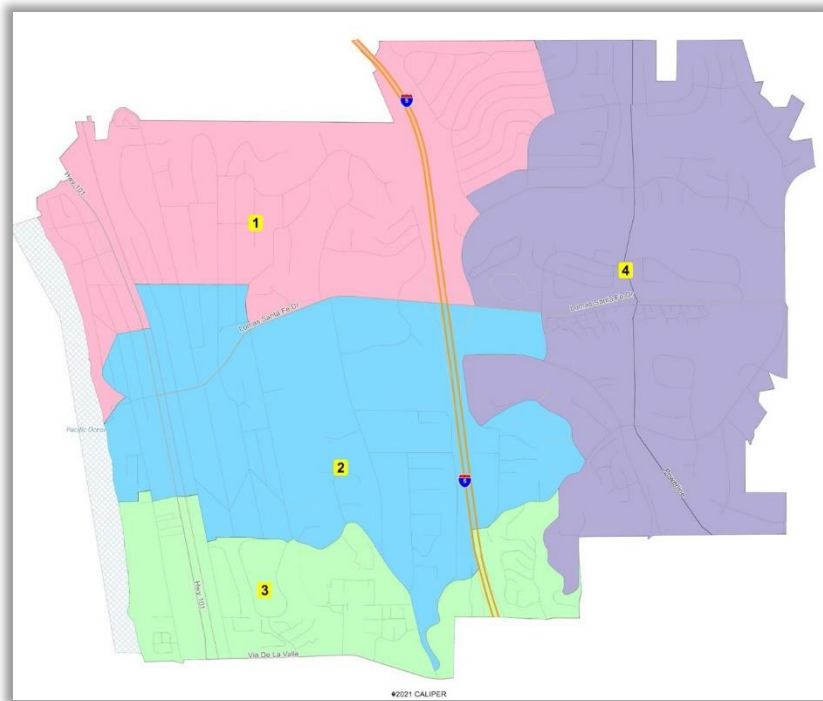
Desviación total 13.25%

*Ajustada a California

Borradores de Mapa Iniciales

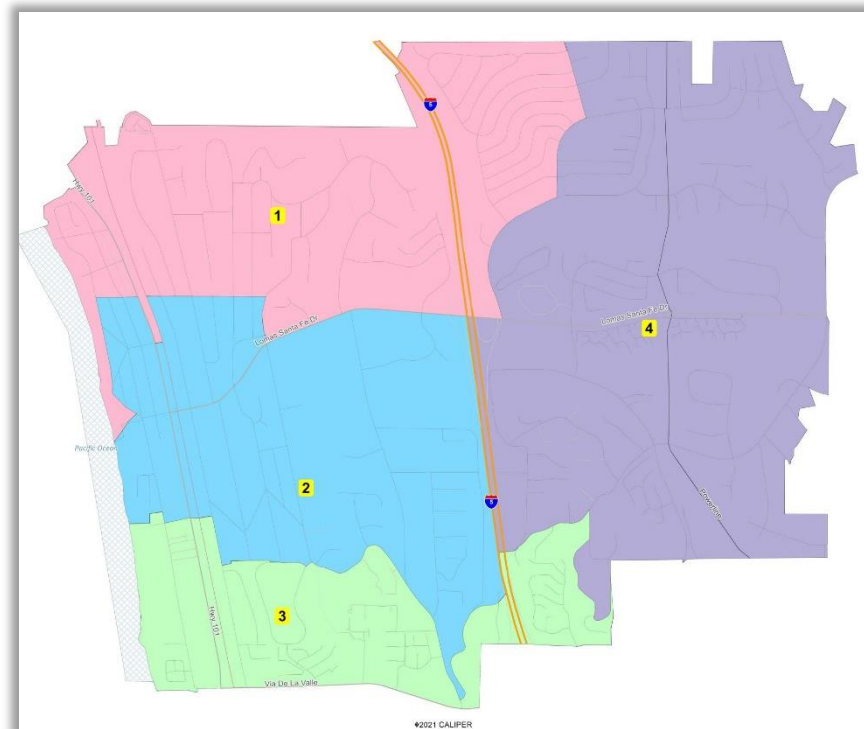
4

NDC 101



Desviación total 7.84%

NDC 102



Desviación total 8.15%

Testimonios y Discusión

- Comentarios acerca del mapa actual: qué funciona (y qué no) para su vecindario o su comunidad.
- Preguntas y comentarios acerca de los borradores de mapa.
- Orientación para borradores de mapa adicionales o reconsiderados.
- Posible orientación acerca de un borrador de mapa preferido para el futuro.

Próximos Pasos para la Participación Pública

6

Proporcione comentarios:

- **Participe en alguna de las Audiencias Públicas restantes.**
- **Dibuje un mapa.**
- **Envíe comentarios a través del sitio web.**

Las herramientas para dibujar sus propios mapas están disponibles en la **Página de la Redistribución de Distritos de la Ciudad de Solana Beach:**

[Redistribución de distritos - Ciudad de Solana Beach, California \(solana-beach.ca.us\)](http://solana-beach.ca.us)